P:\PROJEKTE\2021\217250_Pegnitz-Radweg Pegnitz-Troschenreuth\LPH2\2_Planung Tiefbau\3_Pläne\LP-GRW Troschenreuth.dwg (Layout: 500-Querungshilfe)


S
1006
973
1
994
1026
0+000,000
R=250,000
0+034,712
R=250,000
R=750,000
2.50
6.00
4.00
3.75
3.50
3.75
Z 240
Z 222-20
Z 222-20
10.00
R=∞
R=750,000
0+097,390
Maßnahmengrenze
L_Z= 20.00m
16.00
L_Z= 20.00m

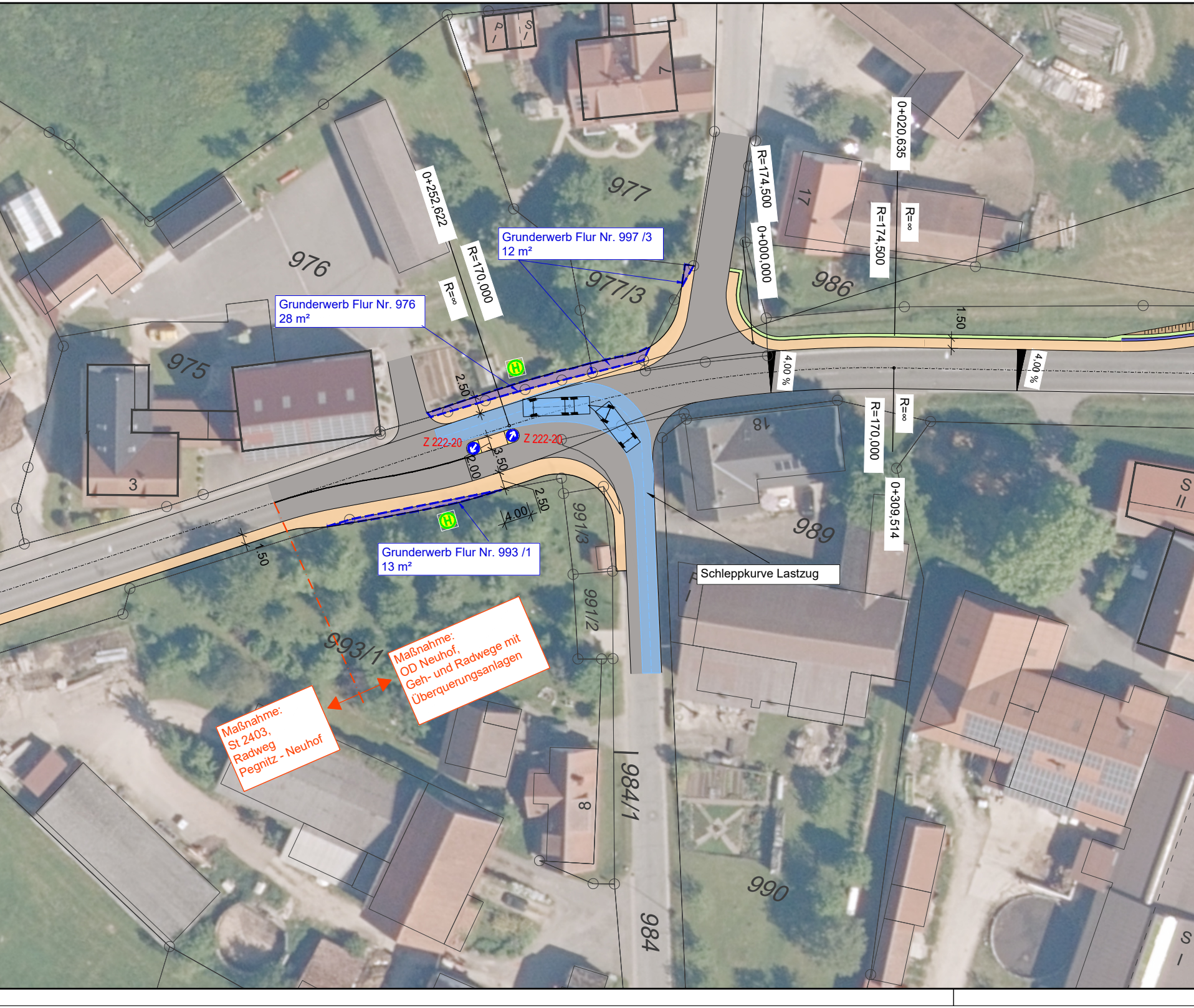
0+252,622
R=170,000
R=∞
R=174,500
0+020,635
R=174,500
R=∞
0+000,000
Grunderwerb Flur Nr. 997 /3
12 m²
Grunderwerb Flur Nr. 976
28 m²
977
976
977/3
986
975
1.50
2.50
4,00 %
4,00 %
R=170,000
R=∞
Z 222-20
Z 222-20
2.00
3.50
2.50
4.00
1.50
18
3
7
17
0+309,514
991/3
989
Grunderwerb Flur Nr. 993 /1
13 m²
Schleppkurve Lastzug
991/2
993/1
Maßnahme:
OD Neuhof,
Geh- und Radwege mit
Überquerungsanlagen
Maßnahme:
St 2403,
Radweg
Pegnitz - Neuhof
984/1
8
990
984

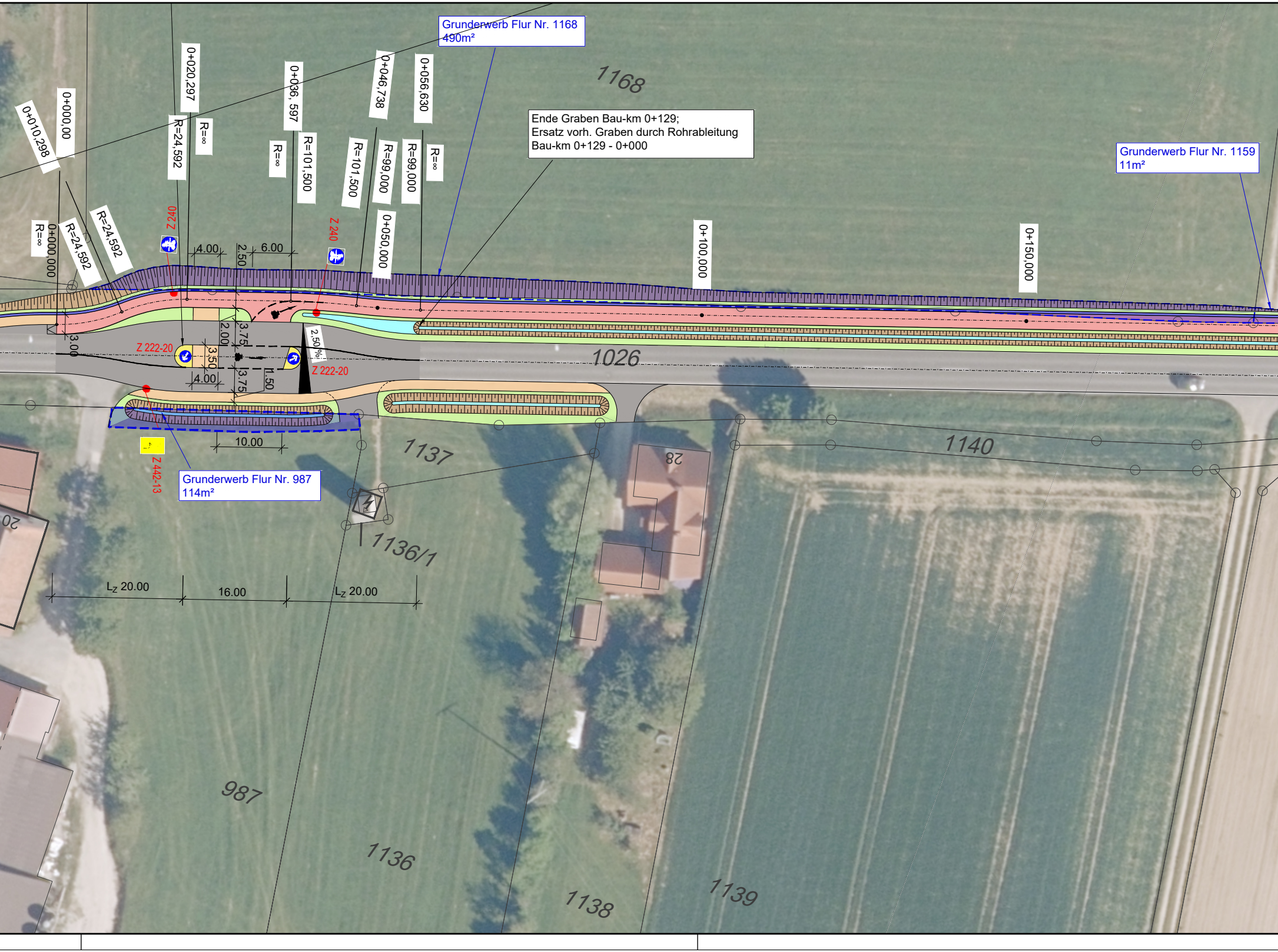

Grunderwerb Flur Nr. 1168
490m²

Ende Graben Bau-km 0+129;
Ersatz vorh. Graben durch Rohrableitung
Bau-km 0+129 - 0+000

Grunderwerb Flur Nr. 1159
11m²

Grunderwerb Flur Nr. 987
114m²

0+010,298
0+000,00
0+020,297
R=24,592
R=∞
0+036, 597
R=∞
R=101,500
0+046,738
R=101,500
R=99,000
0+056,630
R=99,000
R=∞
1168
R=∞
0+000,000
R=24,592
R=24,592
Z 240
4.00
2.50
6.00
Z 240
0+050,000
0+100,000
0+150,000
3.00
2.00
3.75
2,50 %
Z 222-20
3,50
Z 222-20
4.00
3.75
1.50
1026
10.00
Z 442-13
1137
28
1140
20
1136/1
Lz 20.00
16.00
Lz 20.00
987
1136
1138
1139

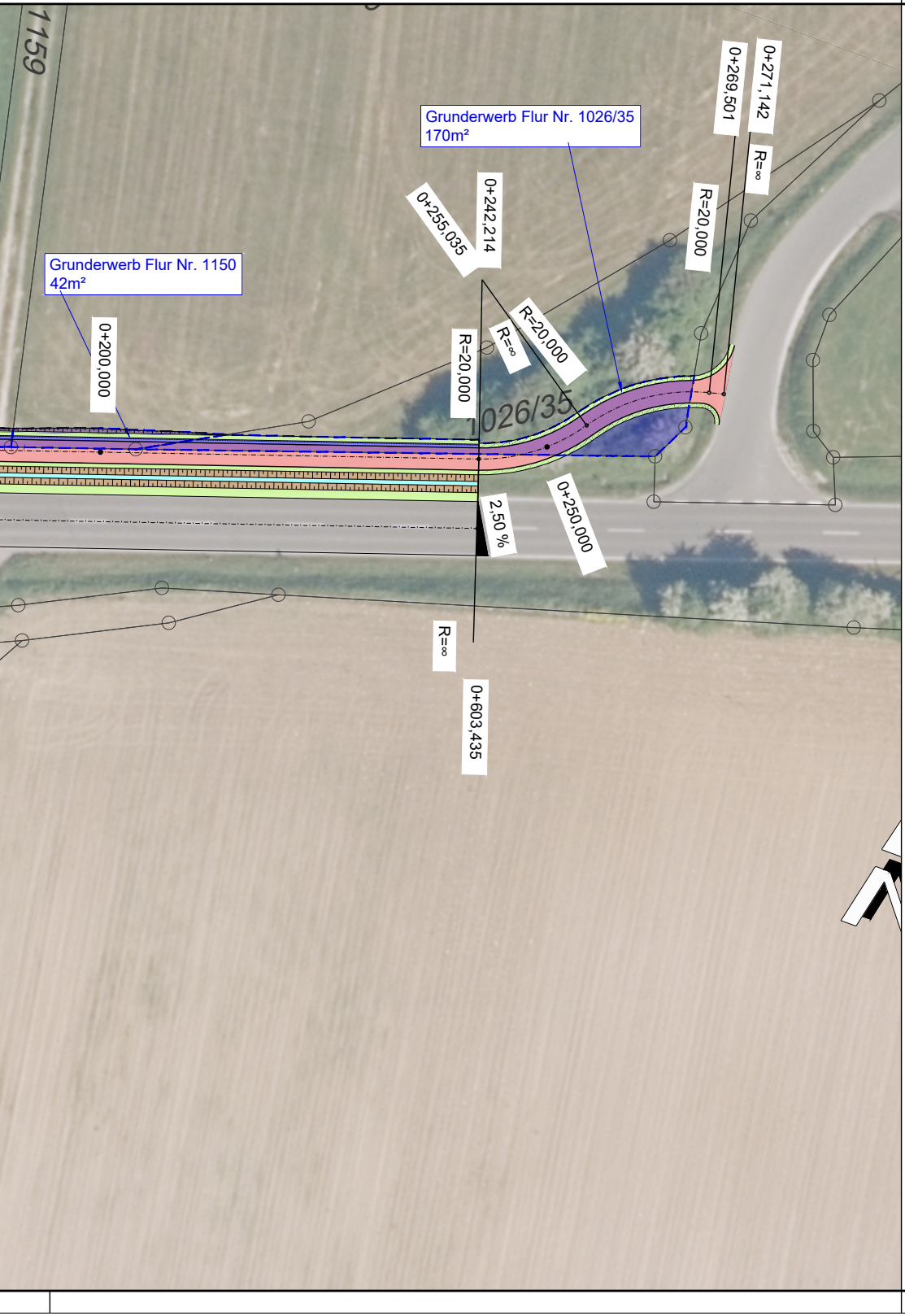
1159
Grunderwerb Flur Nr. 1026/35
170m²
Grunderwerb Flur Nr. 1150
42m²
0+269,501
0+271,142
R=∞
R=20,000
0+255,035
0+242,214
R=20,000
R=∞
R=20,000
0+200,000
1026/35
2,50 %
0+250,000
R=∞
0+603,435

Vorabzug 06.11.2025

Höhenbezug: DHHN2016
Lagebezug: Koordinatenbezugssystem UTM 32
Geobasisdaten: © Bayerische Vermessungsverwaltung 2021

Nr.	Änderungen	geänd. Autor	gepr. Autor

Projekt:

Stadt Pegnitz

ST 2403 Radweg Pegnitz - Neuhof, OD Neuhof GRW mit Überquerungsanlagen

Landkreis: Bayreuth

Leistungsphase:

Machbarkeitsstudie

Planinhalt:
Lageplan
St 2403, OD Neuhof
Gehwege und GRW mit Mittelinseln

Plan-Nr.: 5.3

Maßstab: 1 : 500

m, cm

Anlage: **6**

gez. kali

Proj.Nr.: **217250**

gepr. as

Vorhabensträger:

Datum

Unterschrift

Stadt Pegnitz
Hauptstraße 37
91257 Pegnitz

Entwurfsverfasser:

07.2025

BAURCONSULT
ARCHITEKTEN . INGENIEURE
Bahnhofstraße 21-23 . 91257 Pegnitz . T +49 9241 985 0