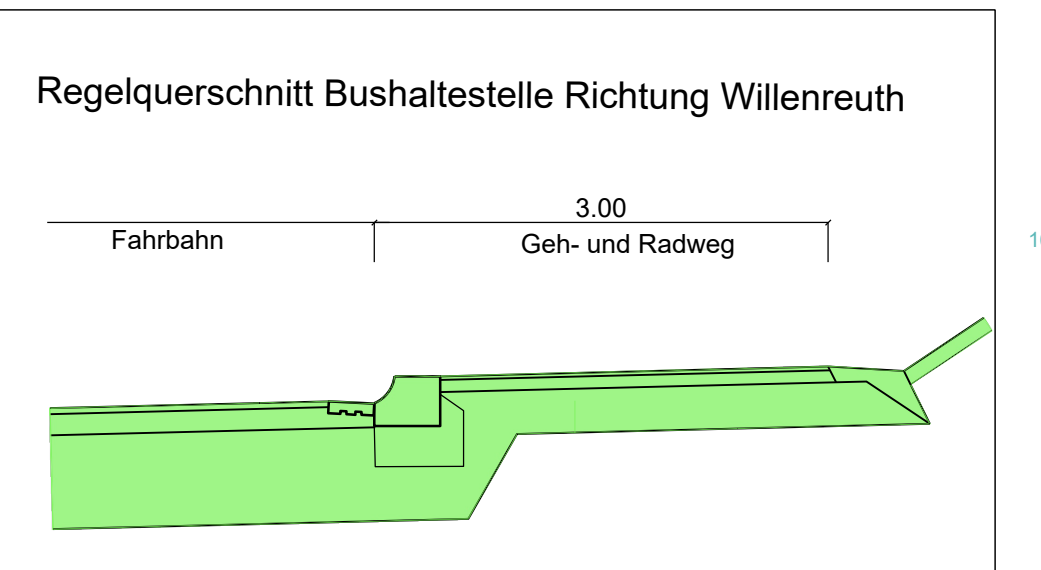
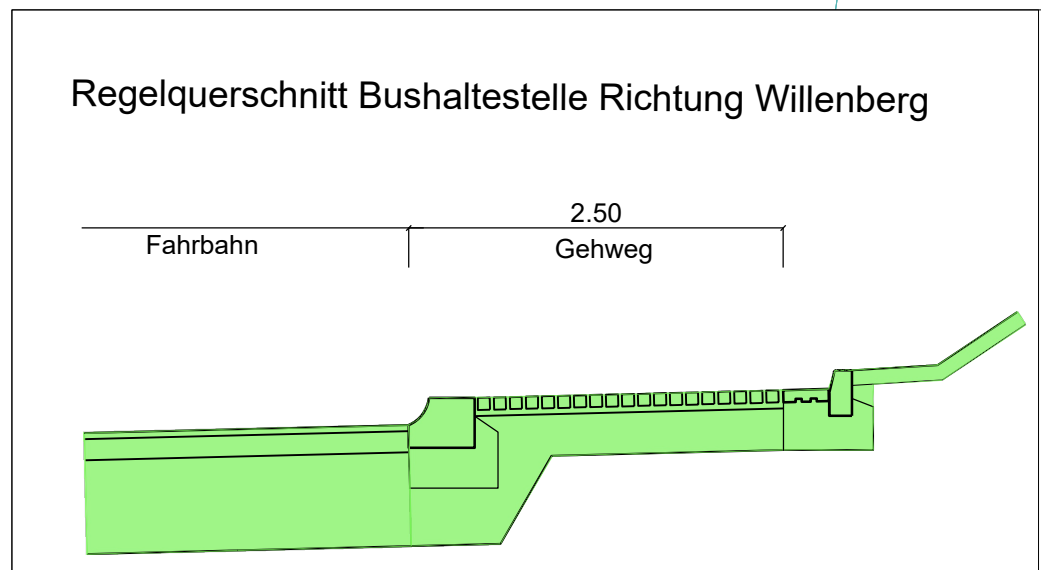
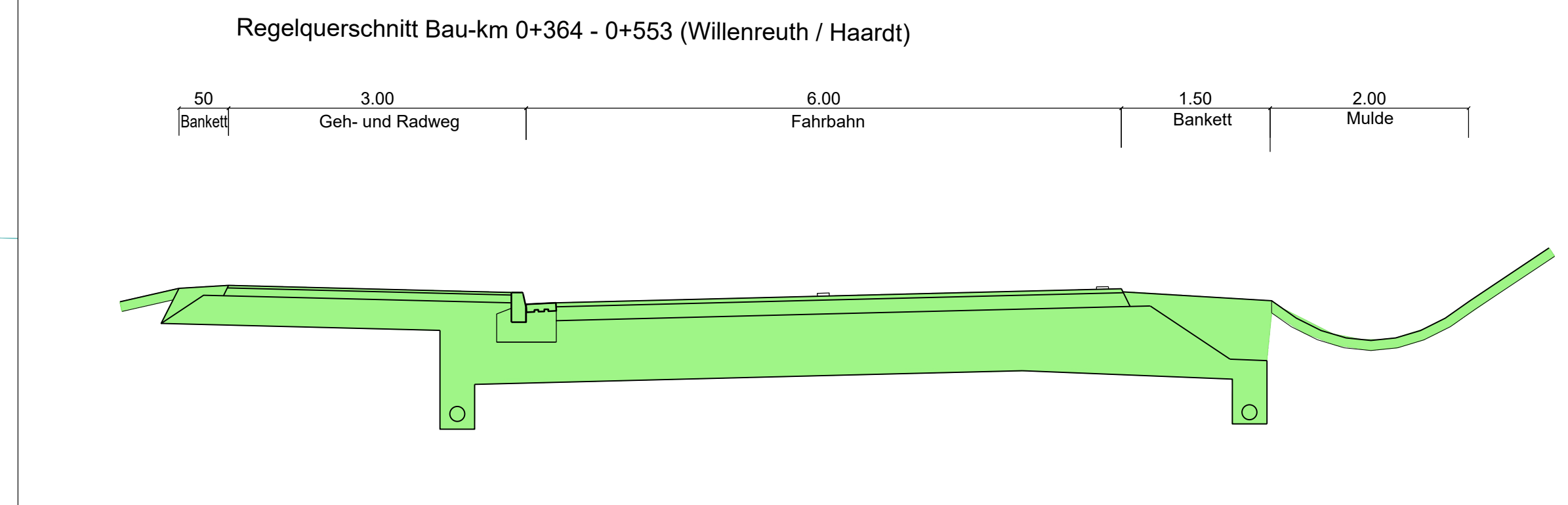
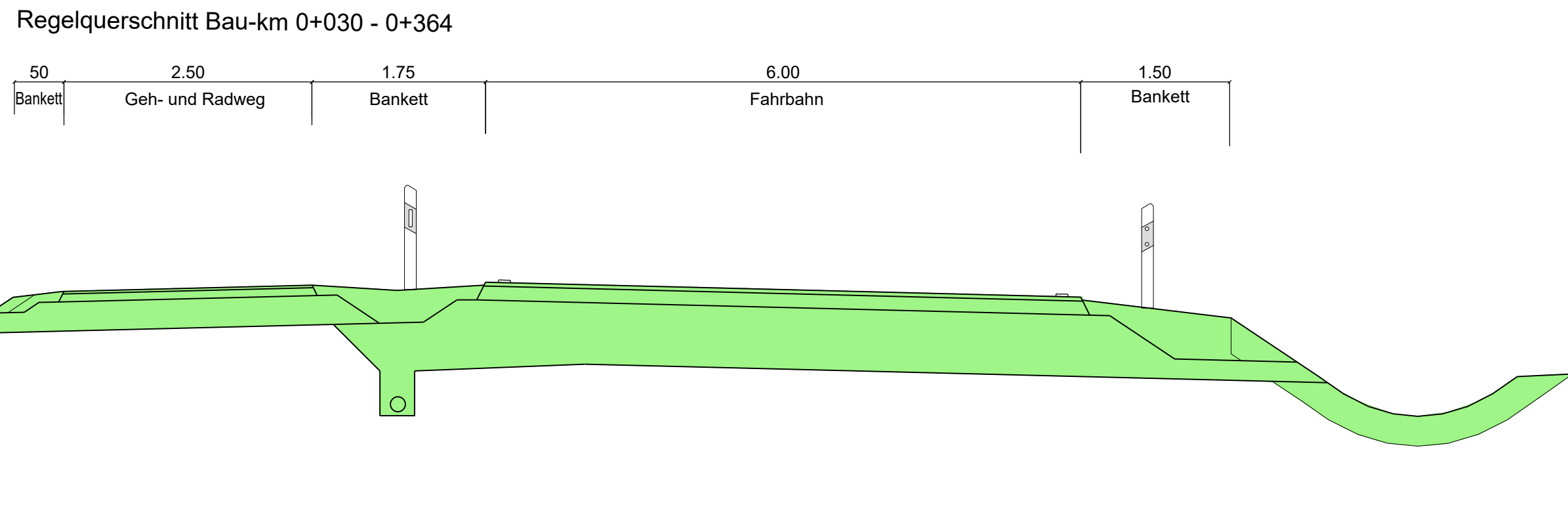
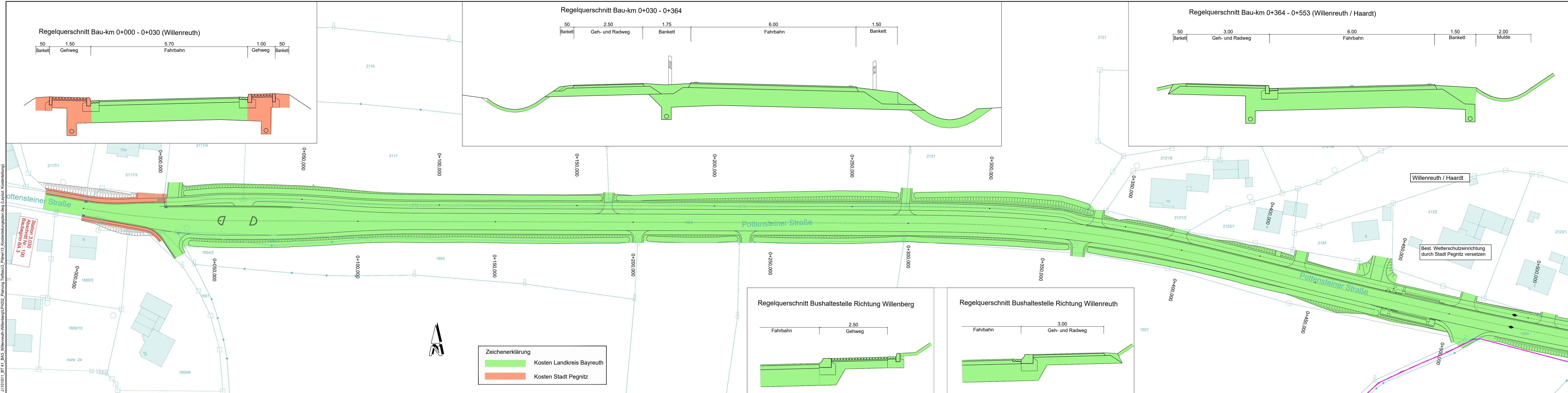


J:\101011_BT 41_BA3_Willenreuth-Willenberg\1_Planung\Tiefbau3_Planet13_Kostenleistungsplan.dwg (Layout: Kostenleistung)



Zeichenerklärung

	Kosten Landkreis Bayreuth
	Kosten Stadt Pegnitz

© Bayerische Vermessungsverwaltung, Geobasisdaten
 (Darstellung der Flurkarte als Eigentumsnachweis nicht geeignet)
 © Bayerisches Landesamt für Umwelt, www.lfu.bayern.de
 Bezugssystem: Gauß-Krüger
 Lagestatus: 120, DHDN90 - (EPSG 31468)
 Höhenstatus: 100, DHHN12 (NN) - (EPSG 7699)
 Auszug enthält Daten aus dem Rauminformationssystem

1	2	3	4
Entwurfsbearbeitung:		101011	Datum
 Bahnhofstraße 21-23 · 91257 Pegnitz · T +49 9241 985 0		12.2025	Zeichen
		as	kali
gezeichnet		09.12.2025	geprüft:
			<i>W. Z...</i>

Landratsamt Bayreuth

Markgrafenallee 5
 95444 Bayreuth

Tel.: 0921/728-0, Fax: 0921/728-88-0, E-Mail: poststelle@lra-bt.bayern.de

Nr.	Art der Änderung	Datum	Zeichen

VORENTWURF

Straßenbauverwaltung Freistaat Bayern
 Landkreis Bayreuth

Unterlage / Blatt Nr.: 13/2.1
 Kostenteilungsplan
 Bau-km 0+000 - 0+500
 Maßstab: 1 : 500

BT 41, Elbersberg (B470) - Pegnitz (BT26)
BA 3: Willenreuth - Willenberg
 Bau-km 0+000 - 1+823

aufgestellt:

Bayreuth, den

Landratsamt Bayreuth